




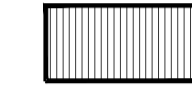

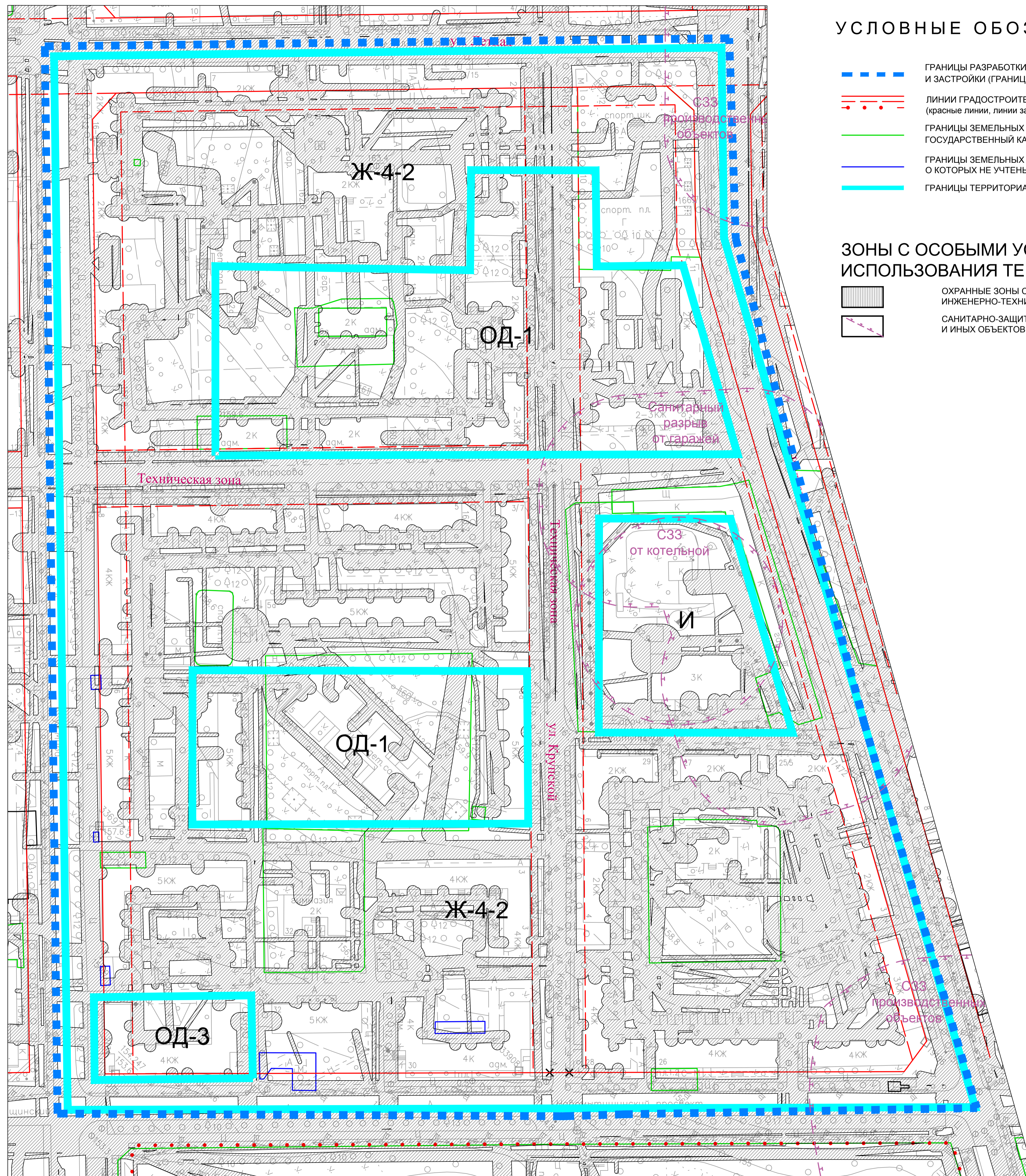


УСЛОВНЫЕ ОБОЗНАЧЕНИЯ

-  ГРАНИЦЫ РАЗРАБОТКИ ПРАВИЛ ЗЕМЛЕПОЛЬЗОВАНИЯ И ЗАСТРОЙКИ (ГРАНИЦЫ ЧАСТИ мкр.18А г.МЫТИЩИ)
-  ЛИНИИ ГРАДОСТРОИТЕЛЬНОГО РЕГУЛИРОВАНИЯ (красные линии, линии застройки) - СУЩЕСТВУЮЩИЕ
-  ГРАНИЦЫ ЗЕМЕЛЬНЫХ УЧАСТКОВ, ПРОШЕДШИХ ГОСУДАРСТВЕННЫЙ КАДАСТРОВЫЙ УЧЕТ
-  ГРАНИЦЫ ЗЕМЕЛЬНЫХ УЧАСТКОВ, СВЕДЕНИЯ О КОТОРЫХ НЕ УЧТЕНЫ В ГКН
-  ГРАНИЦЫ ТЕРРИТОРИАЛЬНЫХ ЗОН

ЗОНЫ С ОСОБЫМИ УСЛОВИЯМИ ИСПОЛЬЗОВАНИЯ ТЕРРИТОРИИ

-  ОХРАННЫЕ ЗОНЫ СЕТЕЙ ИНЖЕНЕРНО-ТЕХНИЧЕСКОГО ОБЕСПЕЧЕНИЯ
-  САНИТАРНО-ЗАЩИТНАЯ ЗОНА ПРОИЗВОДСТВЕННЫХ И ИНЫХ ОБЪЕКТОВ



Должность	ФИО	Подпись	Дата	Правила землепользования и застройки	ПЗЗ_18А
Директор	Сафронов О.Н.			Московская область, городской округ Мытищи, г.Мытищи, мкр. 18А.	
Нач.ООиПД	Годин М.Л.				
Исполнитель	Годин А.Л.				
				Часть микрорайон 18А.	Стадия Правила землепользования и застройки
				Карта зон с особыми условиями использования территории М 1:2000	Лист МУП "Центр обеспечения градостроительной деятельности Мытищинского муниципального района"